

# BIKER CLUB SPEYER E.V.

just for fun



Geschäftsstelle: Welfenweg 1 a \* 67346 Speyer \* Tel/Fax: 0 62 32 / 7 12 90

Wir sind rund um die Uhr erreichbar unter:  
[www.biker-speyer.de](http://www.biker-speyer.de) „surfen Sie mal rein!“ H-D.Becker@t-online.de




## Marathon: Möckmühl-Korb im Naturpark Odenwald

- Gruppeneinteilungen: Gruppenführer & Navi-Gerät -

### 03. und 04. Juli 2010

Keine  
BDR-  
Wertungs-  
punktfahrt

Keine  
BDR-  
Wertungs-  
punktfahrt

- Veranstalter: Biker Club Speyer e.V. – just for fun –
- Verantwortlich / Information: Hans-Dieter Becker, Welfenweg 1 a, 67346 Speyer \* Tel/Fax: 0 62 32 – 7 12 90  
Autohaus Citroen Werner Höhl, Industriestr. 15, Speyer \* Tel: 0 62 32 – 7 43 85
- Veranstaltungstage: Samstag, 03. Juli 2010 – Sonntag 04. Juli 2010
- Start: Biker Geschäftsstelle Welfenweg 1 a, 67346 Speyer
- Ziel: Vereinsheim der Kleingärtner „Im Kugelfang“, Closweg, Speyer (bei Mizo)
- Übernachtungen: Landgasthof Krone – Widderner Straße 2 – 74219 Möckmühl-Korb  
Telefon: 06298 / 92490 + weitere Übernachtungen in Möckmühl + Transfer durch Landgasthof Krone von Korb nach Möckmühl.
- Kosten pro Person: 2 x EZ und 8 x DZ im Landgasthof Krone. Weitere Unterbringung erfolgt im Nachbarort Möckmühl (incl. Transfer durch Landgasthof Krone). In Möckmühl erfolgt die Unterbringung in Doppelzimmer.  
Falls keine Preiserhöhung (MWST etc.) eintritt, ist ein Preisangebot pro Person von 40,00 EUR zu entrichten und enthält:  
Übernachtung mit Frühstücksbuffet, Abendbuffet (Maultaschen, Sahnenukeln, Salatbuffet, Putengeschnetzeltes mit hausgemachten Eierspätzeln).  
Der Übernachtungspreis incl. Abendessen in Höhe von 40,00 EUR - pro Person - ist am Ankunftsstag vor Ort zu entrichten.
- Fahrstrecke: 1. Tag:  
A – Gruppe: 141 Km mit 2.029 Höhenmeter  
B - Gruppe: 111 Km mit 1.234 Höhenmeter
2. Tag:  
A & B – Gruppe: 118 Km mit 1.037 Höhenmeter + Fährenfahrt ab Rheinhausen
- Gruppeneinteilung Gruppe I / Gruppenführer  Ralf Maier & Helmut Zettler  
Gruppe II / Gruppenführer  Fritz Schambach & H.-D. Becker  
Gruppe III / Gruppenführer  Dieter Nikolaus & Friedel Flory
- Duschköglichkeit: keine Duschköglichkeit am 04. Juli 2010 (Kleingärtner „Im Kugelfang“) Mizo
- Startzeit: 07.30 Uhr (gem. Gruppeneinteilung)
- Startgeld: 20,00 EUR (Mitglieder) – Fährenfahrt ist im Startgeld enthalten für „Alle“!

25,00 EUR (Nichtmitglieder) + 3,00 EUR Versicherung = 28,00 EUR

Versicherung: Unfall- und Haftpflichtversicherung für Nichtmitglieder (zus.) <> 3,00 EUR

Verpflegung: Auf der Strecke (belegte Brötchen, Kuchen, Bananen, Energieriegel, Getränke (Cola / Wasser / Apfelsaft / Weizenbier) u.v.m. was das Herz begehrt

Teilnahme: Auch Nichtmitglieder können teilnehmen.

Begleitfahrzeug: Autohaus Citroen Werner Höhl, Speyer <> Besetzung: Bernhard Roth (Fahrer) \* Christel Becker (Begleitperson)

Achtung: Die Fahrstrecke ist nicht ausgeschildert. Gruppenführer erhalten Fahrhinweise und sind zusätzlich mit Navigationsgeräten ausgestattet.

Verpflegungsstellen: Begleitfahrzeug führt Verpflegung und Getränke mit

Teilstrecken / Verpflegungsstellen:

1. Teilstrecke ca. 50 Km (Speyer – Haag) – A & B - Gruppe
2. Teilstrecke ca. 40 Km (Haag - Waldbrunn) – nur A - Gruppe
3. Teilstrecke ca. 51 Km (Ziel 1. Tag: Landgasthof Krone in Korb)
4. Teilstrecke ca. 45 Km (Korb – Altböllinger Hof) – A & B - Gruppe
5. Teilstrecke ca. 40 Km (Altböllinger Hof - Schindelberg) – A & B – Gruppe
6. Teilstrecke ca. 33 Km (Schindelberg – Kleingärtner / Ziel Speyer)

Haftungsfrage: Wir schließen für uns jegliche Haftung aller Art aus und wir weisen ausdrücklich darauf hin, dass jeder Teilnehmer auf eigene Gefahr und eigenes Risiko fährt. Wir bitten alle Fahrer, nur mit Schutzhelm und vorsichtig und zurückhaltend zu fahren. Gefahren wird nach der STVO.

Radlerwetter: Falls es schlechtes Radlerwetter überhaupt sein sollte, so kann man mit dem japanischen Sprichwort beginnen: „Wer lange genug Geduld hat, hat auch schönes Wetter“ oder „Aber um zu wissen, dass der Himmel überall blau ist, braucht man nicht zu radeln“

Streckenbeschreibung: Siehe Einzelfahrhinweise der A & B – Gruppe.

Naturpark Odenwald: Der Odenwald gehört zu den deutschen Mittelgebirgen und liegt in Südhessen. Die sanften Hügel lassen beim Rollen rasch den Stress vergessen und schöne Ausblicke finden sich überall. Die höchsten „Berge“ erreichen Höhen von über 600 m. Viele schöne Straßen führen auf die Höhen des Odenwaldes und vom Anfänger bis zum Profi kommen hier alle auf ihre Kosten. Vor allem macht der Streckenverlauf ab Gaimühle (Unterhöllgrund / Oberhöllgrund) nach Waldbrunn mehr als Spaß.

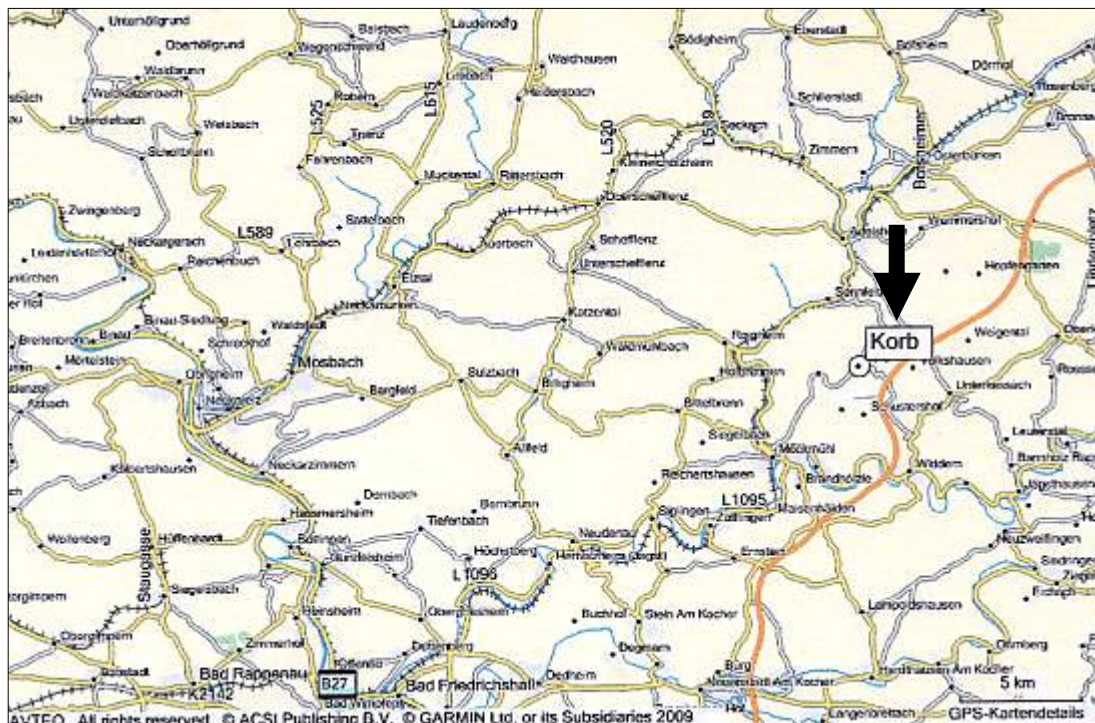
Kraichgau: Er wird häufig – wie auch das Markgräflerland – auch als „badische Toskana“ bezeichnet. Seinen Namen hat der Kraichgau vom „Kraichbach“, auch die „Kraich“ genannt. Dieser kleine Fluss entspringt bei Sternenfels im Enzkreis. Im Schnitt schwingen sich die Hügel auf 300 m Höhe.

Korb bei Möckmühl: Ist ein Ortsteil der Stadt Möckmühl im Lkrs. Heilbronn und liegt sechs Kilometer nördlich von Möckmühl am Hergsbach. Korb wurde bereits in hochmittelalterlichen Urkunden als „Corbe“ erwähnt. Der Name deutet auf ein trockengelegtes Sumpfgebiet hin. Es gab am Ort vermutlich eine adelige Familie. In der Nähe der Korber Kirche wurden hochmittelalterliche Mauerreste einer kleinen Burg entdeckt. Der Ort kam aus dem Besitz der Herren von Berlichingen 1806 zum Königreich Württemberg und ging 1846 im Zusammenhang mit einem Gebietsaustausch an

Baden über. 1934 wurden Dippach und Hagenbach nach Korb eingemeindet. 1971 wurde der Ort zusammen mit seinen zwei Weilern Dippach und Hagenbach nach Möckmühl eingemeindet.

Anmeldung: Anmeldungen werden schon entgegengenommen. Bedingt durch die Festspiele – in dieser Zeit – in Jagsthausen, wären wir für eine baldige Anmeldung dankbar. Anmeldungen siehe unter „Verantwortlich / Information“.

Standort Korb:



Streckenverlauf: 1. Tag – A-Gruppe:  
Speyer, Altlußheim, St.-Leon-Rot, Rauenberg, Dielheim, Unterhof, Oberhof, Meckesheim, Mönchzell, Lobenfeld, Waldwimmersbach, Haag, Schönbrunn, Moosbrunn, Ersheim, Hirschhorn/Neckar, Igelsbach, Eberbach, Gaimühle, Unterhöllgrund, Oberhöllgrund, Waldbrunn, Wagenschwend, Balsbach, Laudenberg, Einbach, Waldhausen, Roßhof, Bödigheim, Seckach, Schlierstadt, Osterburken, Wemmershof, Leibenstadt, Korb.

1. Tag – B-Gruppe:  
Speyer – bis Haag identisch. Haag, Schwanheim, Neunkirchen, Neckarkatzenbach, Neckargerach, Reichenbuch, Lohrbach, Fahrenbach, Trienz, Limbach, Heidersbach, Kleineicholzheim, Seckach, Zimmern, Adelsheim, Leibenstadt, Korb.

2. Tag –Rückfahrt- (A & B – Gruppe:  
Korb, Dippach, Ruchsen, Lampoldhausen, Harthausen/Kocher, Brettach, Langenbrettach, Cleversulzbach, Klingenhof, Eberstadt, Gellmersbach, Erlenbach, Binswangen, Heilbronn, Neckargartach, Altböllinger Hof, Biberach, Bonfeld, Fürfeld, Kirchart, Ittlingen, Hilsbach, Tiefenbach, Odenheim, Schindelberg, Östringen, Bad Langebrücken, Kronau, Kirrlach, Waghäusel / Wiesental, Oberhausen, Rheinhausen (Fähre), Rheindamm zum Zielort: Vereinsgasthaus der Kleingärtner „Im Kugelfang“, Speyer.

Mit radsportlichem Gruß

Hans-Dieter Becker